













Iconologia:

-  Punt d'informació
-  Zones higiene gossos
-  Piscina municipal
-  C.A.P.
-  Deixalleria municipal
-  Museu
-  Oficina de correus
-  Patrimoni cultural
-  Aparcament municipal
-  Parada de bus
-  Font
-  Cementiri
-  Ajuntament
-  Guàrdia municipal
-  Zona infantil
-  Oficina d'atenció ciutadana
-  Zona industrial

Les dades:

Població:	3.807 habitants
Densitat de població:	743,42 hab/km2
Altura respecte al nivell del mar:	170 m.
Extensió del terme municipal:	5,09 Km2

Les dates:

Dia de mercat:	Cada diumenge
Festa de l'Ajust:	Terçer diumenge després de Pasqua
Festa Major:	Principis de setembre

Accessos:

Arribada des de Vic:	C25-Eix transversal Sortida 11
Arribada des de Girona:	AP 7 Sortida 12 Hostalric
Arribada des de Barcelona:	AP 7 Sortida 11 St. Celoni

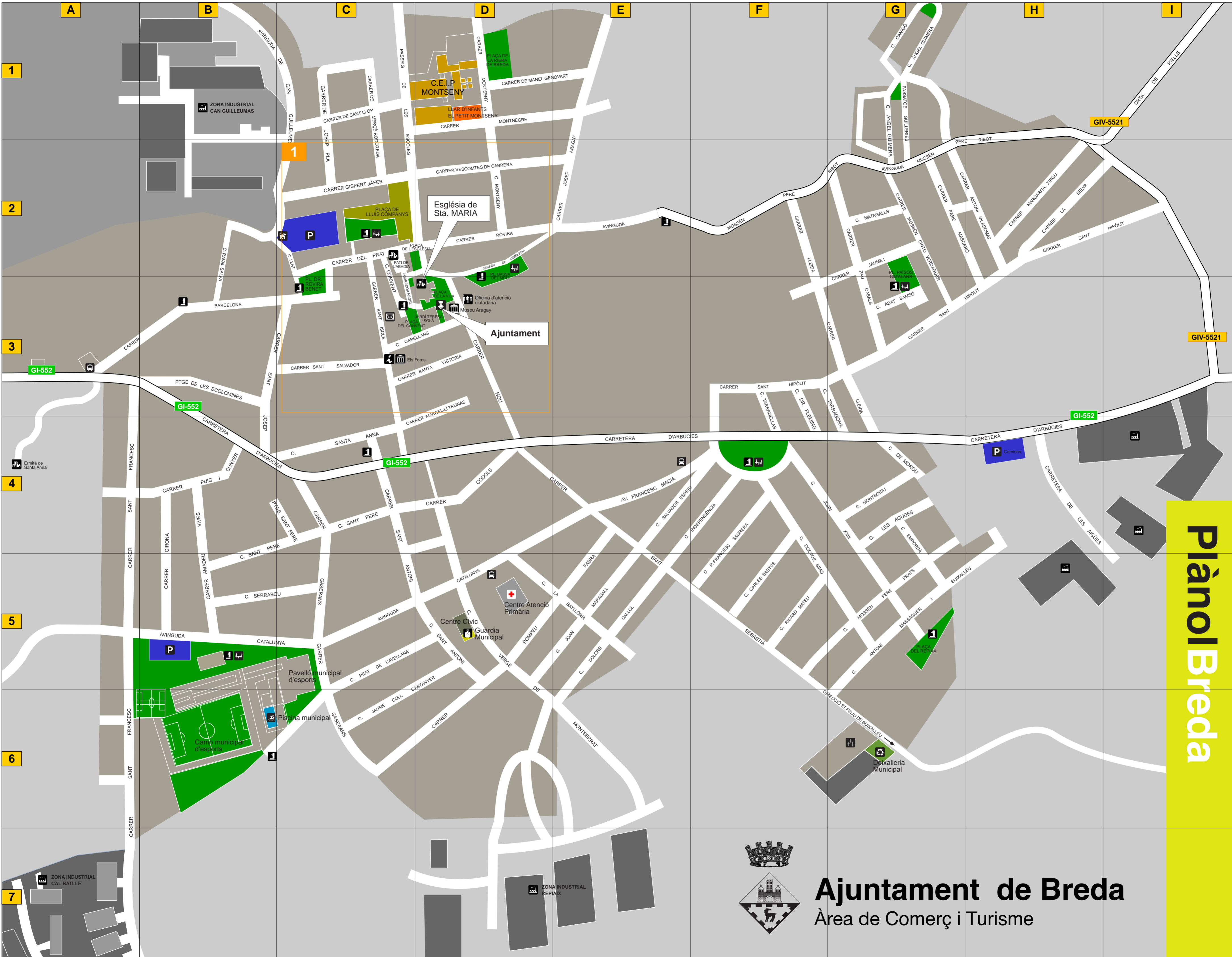
Amb la col·laboració de:



Plànoi Breda

Ajuntament de Breda

Àrea de Comerç i Turisme



Església de Sta. MARIA

Ajuntament

Centre Atenció Primària

Centre Cívic

Guàrdia Municipal

Pavelló municipal d'esports

Piscina municipal

Camp municipal d'esports

C.E.I.P. MONTSENY

L'AR D'INFANTS EL PETIT MONTSENY

PLAÇA DE LLUIS COMPANYYS

Oficina d'atenció ciutadana

Museu Aragay

Els Forns

Centre Cívic

Guàrdia Municipal

Centre Atenció Primària

Centre Cívic

Guàrdia Municipal

Centre Atenció Primària

Centre Cívic

Guàrdia Municipal

Centre Atenció Primària

Centre Cívic

Guàrdia Municipal

Centre Atenció Primària

Centre Cívic

Guàrdia Municipal

Centre Atenció Primària

Centre Cívic

Guàrdia Municipal

Centre Atenció Primària

Centre Cívic

Guàrdia Municipal

